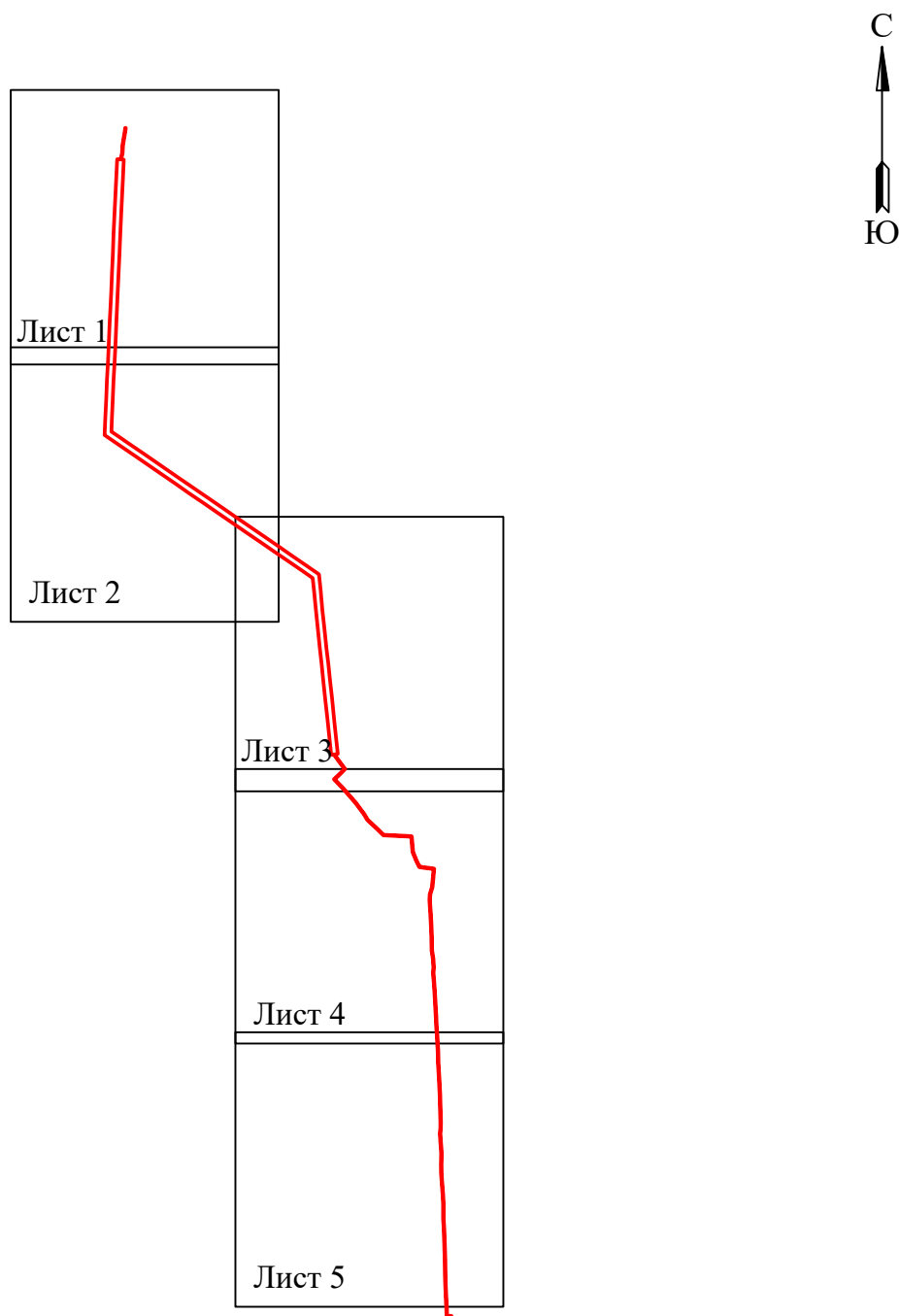


**Схема расположения границ  
для размещения объекта**


**ВЛ-10кВ Санфрут 1 ПС Кочкино, ВЛ-10кВ Санфрут 2 ПС Кочкино, КЛ-10кВ Санфрут 1  
ПС Кочкино, КЛ-10кВ Санфрут 2 ПС Кочкино**  
(наименование объекта)

**Обзорная схема границ объекта**



Протяженность по договору 4.1 км

**Условные обозначения:**

 - граница устанавливаемого публичного сервитута

**ВЛ-10кВ Санфрут 1 ПС Кочкино, ВЛ-10кВ Санфрут 2 ПС Кочкино, КЛ-10кВ Санфрут 1 ПС Кочкино, КЛ-10кВ Санфрут 2 ПС Кочкино**  
(наименование объекта)



**Лист 1 из 5**







 1	- обозначение характерной точки границы устанавливаемого публичного сервитута	 Фроловское с/п	- наименование населенного пункта
	- границы земельных участков, попадающих в зону публичного сервитута		- ось линии, контур объекта
	- граница кадастрового квартала		- граница устанавливаемого публичного сервитута
59:01:2010331	- номер кадастрового квартала		
:123	- кадастровый номер земельного участка		

Схема расположения границ публичного сервитута  
для эксплуатации объекта

ВЛ-10кВ Санфрут 1 ПС Кочкино, ВЛ-10кВ Санфрут 2 ПС Кочкино, КЛ-10кВ Санфрут 1  
ПС Кочкино, КЛ-10кВ Санфрут 2 ПС Кочкино

(наименование объекта)



Используемые условные знаки и обозначения:

Масштаб 1:3000

Лист 2 из 5

● 1

- обозначение характерной точки границы устанавливаемого публичного сервитута

—

- границы земельных участков, попадающих в зону публичного сервитута

—

- граница кадастрового квартала

59:01:2010331

- номер кадастрового квартала

:123

- кадастровый номер земельного участка

Фроловское с/п

- наименование населенного пункта

—

- ось линии, контур объекта

—

- граница устанавливаемого публичного сервитута

Схема расположения границ публичного сервитута  
для эксплуатации объекта

ВЛ-10кВ Санфрут 1 ПС Кочкино, ВЛ-10кВ Санфрут 2 ПС Кочкино, КЛ-10кВ Санфрут 1  
ПС Кочкино, КЛ-10кВ Санфрут 2 ПС Кочкино

(наименование объекта)



Используемые условные знаки и обозначения:

Масштаб 1:3000

Лист 3 из 5

● 1

- обозначение характерной точки границы устанавливаемого публичного сервитута

—

- границы земельных участков, попадающих в зону публичного сервитута

—

- граница кадастрового квартала

59:01:2010331

- номер кадастрового квартала

:123

- кадастровый номер земельного участка

Фроловское с/п

- наименование населенного пункта

—

- ось линии, контур объекта

—

- граница устанавливаемого публичного сервитута

**Лист 4 из 5**







	1	- обозначение характерной точки границы устанавливаемого публичного сервитута
		- границы земельных участков, попадающих в зону публичного сервитута
		- граница кадастрового квартала
59:01:2010331		- номер кадастрового квартала
:123		- кадастровый номер земельного участка
	Фроловское с/п	- наименование населенного пункта
		- ось линии, контур объекта
		- граница устанавливаемого публичного сервитута



Схема расположения границ публичного сервитута  
для эксплуатации объекта  
ВЛ-10кВ Санфрут 1 ПС Кочкино, ВЛ-10кВ Санфрут 2 ПС Кочкино, КЛ-10кВ Санфрут 1  
ПС Кочкино, КЛ-10кВ Санфрут 2 ПС Кочкино  
(наименование объекта)



Используемые условные знаки и обозначения:

Масштаб 1:3000

Лист 5 из 5

<div>● 1</div>	- обозначение характерной точки границы устанавливаемого публичного сервитута
<div>—</div>	- границы земельных участков, попадающих в зону публичного сервитута
<div>—</div>	- граница кадастрового квартала
<div>59:01:2010331</div>	- номер кадастрового квартала
<div>:123</div>	- кадастровый номер земельного участка

<div>Фроловское с/п</div>	- наименование населенного пункта
<div>—</div>	- ось линии, контур объекта
<div>—</div>	- граница устанавливаемого публичного сервитута